



# Espacios Protegidos Red Natura 2000

## Sierras de Ricote y La Navela

- Información
- Aparcamiento
- Área Recreativa
- Casa Forestal
- Restos Arqueológicos
- Mirador
- Inicio de Sendero
- Zona de Escalada
- Patrimonio Histórico
- Zona de Acampada
- Observación de Aves
- Microrreserva de Flora
- Albergue
- Pozo de la Nieve
- Árbol Monumental
- Pasarela
- Balneario
- Ermita / Iglesia

- Límite Espacio Protegido
- Autopista/Autovía
- Carretera Primer Nivel
- Carretera Regional
- Carretera Secundaria / Pista

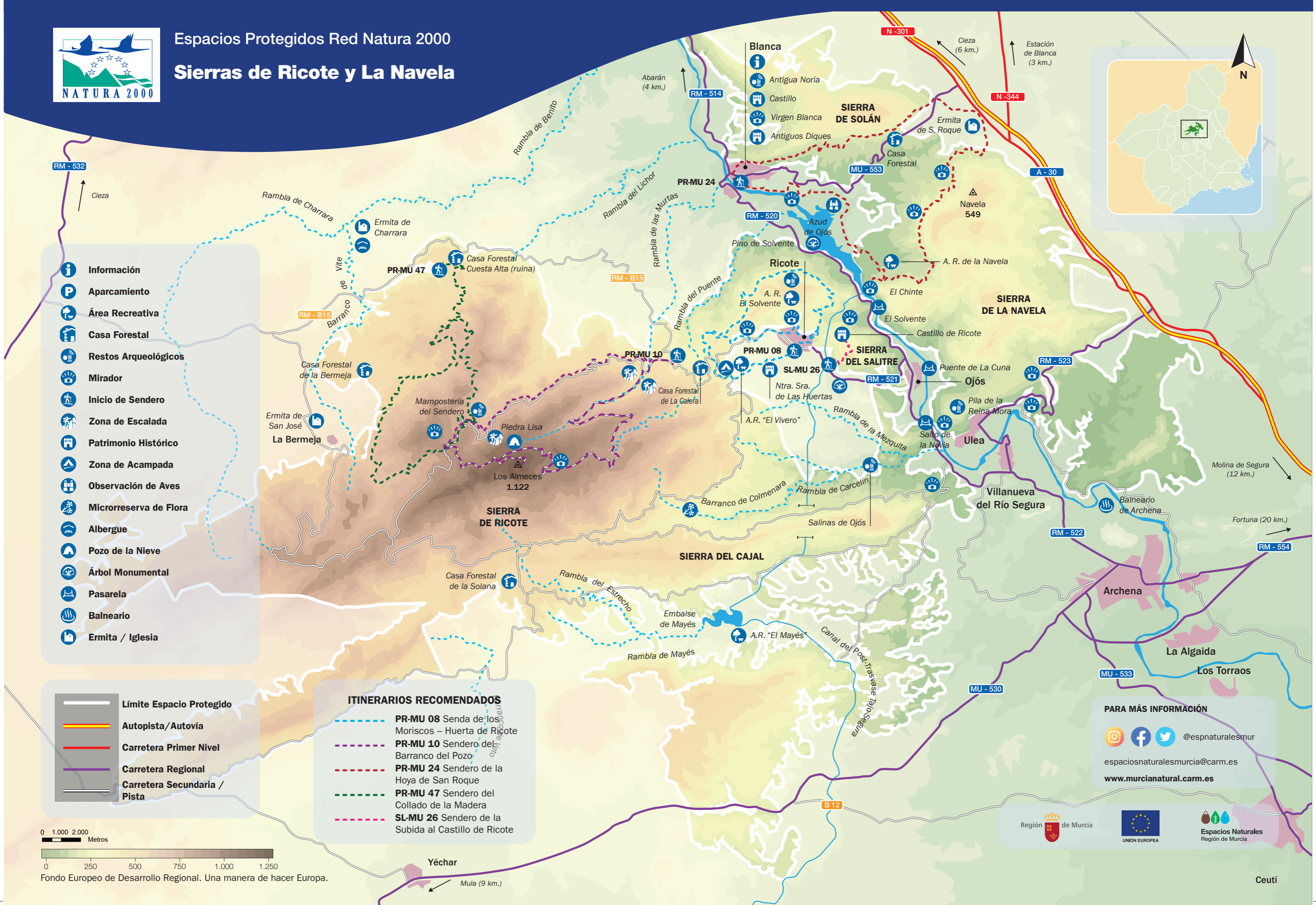
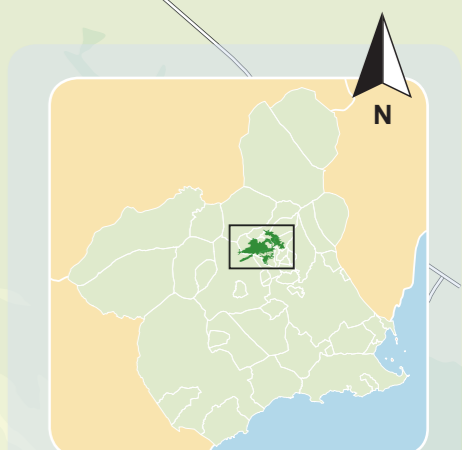
### ITINERARIOS RECOMENDADOS

- PR-MU 08 Senda de los Moriscos – Huerta de Ricote
- PR-MU 10 Sendero del Barranco del Pozo
- PR-MU 24 Sendero de la Hoya de San Roque
- PR-MU 47 Sendero del Collado de la Madera
- SL-MU 26 Sendero de la Subida al Castillo de Ricote

0 1.000 2.000 Metros

0 250 500 750 1.000 1.250

Fondo Europeo de Desarrollo Regional. Una manera de hacer Europa.



**PARA MÁS INFORMACIÓN**

@esnaturalesmur

espaciosnaturalesmurcia@carm.es

www.murcianatural.carm.es



Ceuti

## Espacio Red Natura 2000 Sierras de Ricote y La Navela

Localizado en el centro de la Región de Murcia, cuenta con una extensión de 8.903 hectáreas en los municipios de Ricote, Ojós, Ulea, Blanca y Mula. Está formado por sierras de media montaña que gozan de gran singularidad paisajística, geológica y ambiental, extendiéndose desde las riberas del río Segura hasta los 1.100 metros de altitud.

Entre la vegetación destacan los pinos, carrascas, sabinas y espartos así como varias especies exclusivas del sureste peninsular. La cabra montés, la gineta, varias especies de murciélagos y rapaces como el águila perdicera, encuentran en estas sierras un lugar idóneo para vivir. Los cultivos de huerta tradicional y secano flanquean este espacio natural que cuenta con un patrimonio histórico y cultural de gran valor, con un pozo de la nieve y restos de antiguas fortalezas.

### Valores naturales y culturales



Búho real

#### Zona de Especial Protección para las Aves (ZEPA) y Zona de Especial Conservación (ZEC)

El espacio está declarado ZEPA por la presencia de halcón peregrino y búho real y ZEC por albergar hábitats de interés comunitario, destacando los "Yesos de Ricote", con la población ubicada más al norte de la región de espuelilla de Cartagena (*Chaenorhinum grandiflorum* subsp. *carthaginense*).



Paraje del Solvente (Ojós)

#### Valle de Ricote: un territorio histórico

Varias poblaciones jalonan el curso del río Segura cuya mayor seña de identidad es el paisaje agrícola salpicado de numerosos elementos del patrimonio hidráulico tradicional, como azudes, acequias y norias; antiguas minicentrales eléctricas, como la ubicada en Blanca, convertida en el "Museo de la Luz y el Agua", o la de Ojós, en el Paraje de El Solvente y que aún se mantiene en funcionamiento.



Paraje de Saltador de Marín (Sierra de Ricote) a principios de siglo XX durante el inicio de los trabajos de reforestación (Izquierda) y en la actualidad (derecha).

#### Reforestaciones ejemplares

La Sierra de Ricote supone un ejemplo de las obras de restauración hidrológico-forestal, realizadas en la Región de Murcia durante la primera mitad del siglo XX dando lugar a los extensos pinares actuales y conservándose hasta hoy muchas de sus infraestructuras tales como casas forestales y senderos de mampostería.

### Información de interés

<b>Área de acampada:</b>
<b>"Los Viveros"</b> Previa autorización. 968 36 20 00 <a href="http://www.murcianatural.carm.es/">http://www.murcianatural.carm.es/</a>
<b>Alojamiento:</b>
<b>Albergue Charrara</b> Campo de Ricote 968 69 70 63 (Ayuntamiento)
<b>Alojamiento Rural Aljibe de Monastrel</b> Ricote 965 46 58 50 / 607 53 18 72
<b>Casa Periquín</b> Ricote 616 63 89 27 / 968 68 21 23
<b>Casas de Ainas</b> Campo de Ricote 649 01 09 30
<b>Molino Charrara</b> Campo de Ricote 868 02 70 07
<b>Cortijo de los Castellanos</b> Campo de Ricote 868 91 72 36 / 647 72 30 96

<b>Casica de Perintín</b> Ojós 968 21 04 45 / 639 20 64 85
<b>Casa de la abuela Encarnación</b> Ojós 630 54 75 55
<b>Casas Azul, Bermeja y Ocre</b> La Alquibla (Ojós)
<b>Casas Paraje el Cajal</b> El Mayés (Ojós) 617 10 46 92 / 655 86 70 61
<b>Casas La Navela</b> Paraje La Navela (Blanca) 968 43 42 64 / 626 68 49 08
<b>Casas Finca Campillo</b> Paraje Buyla (Blanca) 630 13 10 20
<b>Casas de la Higuera</b> Parajes Bulyla y Bayna (Blanca) 626 68 49 08
<b>Casa El Solán</b> Blanca 968 77 82 22 / 620 96 74 13
<b>Casas del Parque</b> Finca El Parque (Ulea) 968 67 00 43

<b>Asociaciones:</b>
<b>Caramucel, Naturaleza e Historia</b> <a href="mailto:caramucel@gmail.com">caramucel@gmail.com</a>
<b>Centro de Interpretación de la Naturaleza de Blanca</b> 968 77 50 93
<b>Club de Montaña y Escalada Valle de Ricote</b> 665 53 51 14
<b>Oficinas de turismo:</b>
<b>Blanca:</b> 968 77 50 93
<b>Ojós:</b> 968 69 87 90
<b>Ricote:</b> 968 69 73 34
<b>Ulea:</b> 968 69 82 11
<b>Mula:</b> 968 66 15 01

### Conoce las Sierras de Ricote y La Navela recorriéndolas a pie:

SENDEROS DE LAS SIERRAS DE RICOTE Y LA NAVELA	Inicio	Final	Longitud	Tiempo estimado	Circular	Dificultad
<b>Senda de los Moriscos – Huerta de Ricote</b> PR-MU 8 y 8.1	Albergue Casa Forestal de la Calera	Albergue Casa Forestal de la Calera	15 km	2 h. 20 min.	Sí	Media
Ruta circular en la que se puede disfrutar del magnífico paisaje valricotí, recorriendo la Huerta de Ricote y toda la Sierra de la Umbria a través del Solvente y Senda de los Moriscos. La variante 8.1 une la Sierra de la Umbria y la población de Ricote a través de la Vereda de Ojós y el estrecho pasillo del "Carrerón".						
<b>Sendero del Barranco del Pozo</b> PR-MU-10	Cruce carretera Ricote - Mula (MU B-15) con el camino forestal de acceso	Cruce carretera Ricote - Mula (MU B-15) con el camino forestal de acceso	17,4 km	5 h. 15 min.	Sí	Media
Sendero que combina largos tramos de pista forestal y senda, salvando un desnivel de 700 metros, lo que permite adentrarse en las mejores zonas boscosas de la Sierra de Ricote y alcanzar su cumbre en el Pico Almeceas, de 1.122 metros de altitud, cerca de la cual se encuentra el pozo de la nieve. Enlaza con el PR-MU 47 Sendero del Collado de la Madera.						
<b>Sendero del Collado de la Madera</b> PR-MU 47	Casa Forestal de Cuesta Alta (ruinas)	Casa Forestal de Cuesta Alta (ruinas)	16,7 km	5 h. 00 min.	Sí	Media
Ruta por la vertiente norte de la sierra a través de senderos de mampostería realizados a principios del siglo XX. Los pinares y las diferentes especies del sotobosque mediterráneo nos acompañan a lo largo de todo el recorrido, con atractivas vistas hacia el noroeste de la Región y al entorno agroforestal de la pedanía de La Bermeja. Enlaza con el PR-MU10.						
<b>Sendero de la Hoya de San Roque</b> PR-MU 24	Ayuntamiento de Blanca	Ayuntamiento de Blanca	16,4 km	4 h. 00 min.	Sí	Media
Este sendero une Blanca y toda la cuenca de la Rambla de San Roque a través de las sierras del Solán y La Navela, con magníficas panorámicas del Valle de Ricote. Accede a varios elementos de interés como son el casco viejo de Blanca, la Ermita de San Roque, el área recreativa de La Navela, la pasarela-mirador de Bayna y el Museo de la Luz y el Agua. Enlaza con el GR-127 del Río Segura, pudiendo conocer la huerta tradicional de Bayna y el Barrio del Café.						
<b>Sendero del Castillo Ricote</b> SL-MU 26	Entrada a Ricote	Ruinas del Castillo de Ricote	0,8 km	30 min.	No	Media
Pequeño sendero de ida y vuelta que asciende a la antigua fortaleza de Ricote. El recorrido dispone de cartelera interpretativa que nos permite conocer el paisaje y los elementos de interés situados a su paso. Las ruinas del castillo están catalogadas como B.I.C., por lo que el sendero finaliza en la entrada del yacimiento.						

### DURANTE TU VISITA...

- Deja tu vehículo en los aparcamientos habilitados.
- Camina siempre por los senderos autorizados, crear atajos deteriora el suelo.
- Lleva sujeta a tu mascota y recuerda recoger sus excrementos.
- Respeta la fauna y la flora del entorno.
- Conserva los elementos de interés geológico, arqueológico e histórico sin alterarlos ni llevártelos, son un bien de todos.
- Evita hacer ruido ya que molesta a la fauna y a otros visitantes.
- No está permitida la escalada entre enero y julio en los sectores de "Piedra Lisa" y "Chenta de la Mezquita" por la nidificación de aves.
- En caso de emergencia, llama al 112.
- Hazte responsable de los residuos que generes, llévatelos a casa o utiliza los contenedores. Recuerda que las colillas y los alimentos también son basura.
- Recuerda que está prohibido hacer fuego, salvo en lugares y épocas autorizadas, un descuido sería fatal para la naturaleza.

### DISFRUTA DEL ESPACIO RED NATURA 2000





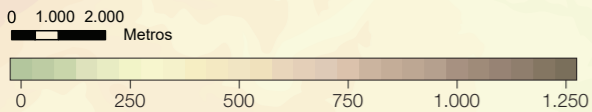
# Espacios Protegidos Red Natura 2000

## Sierras de Ricote y La Navela

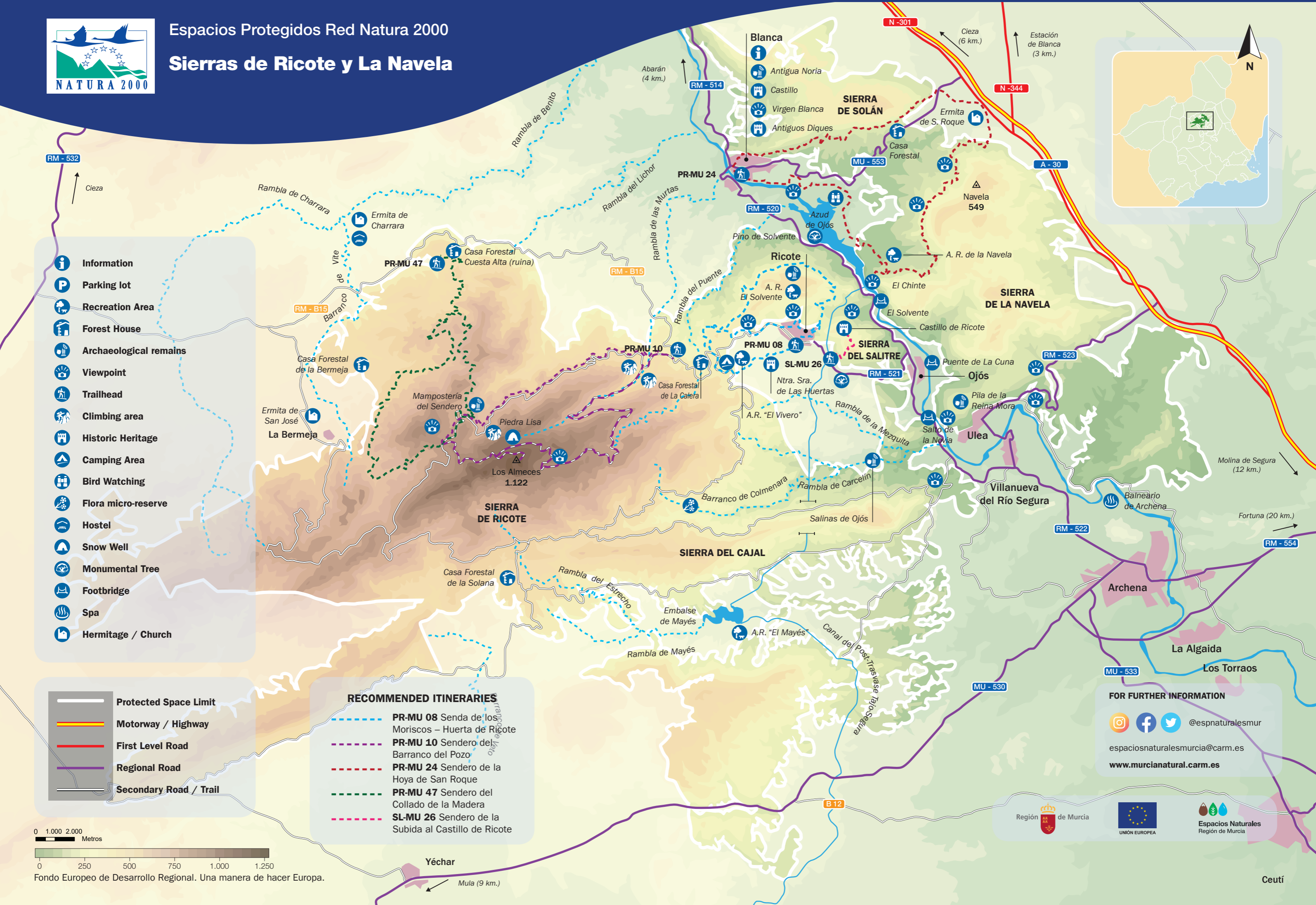
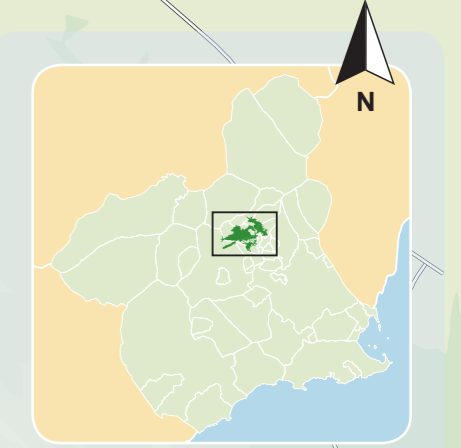
- Information
- Parking lot
- Recreation Area
- Forest House
- Archaeological remains
- Viewpoint
- Trailhead
- Climbing area
- Historic Heritage
- Camping Area
- Bird Watching
- Flora micro-reserve
- Hostel
- Snow Well
- Monumental Tree
- Footbridge
- Spa
- Hermitage / Church

- Protected Space Limit
- Motorway / Highway
- First Level Road
- Regional Road
- Secondary Road / Trail

- ### RECOMMENDED ITINERARIES
- PR-MU 08 Senda de los Moriscos – Huerta de Ricote
  - PR-MU 10 Sendero del Barranco del Pozo
  - PR-MU 24 Sendero de la Hoya de San Roque
  - PR-MU 47 Sendero del Collado de la Madera
  - SL-MU 26 Sendero de la Subida al Castillo de Ricote



Fondo Europeo de Desarrollo Regional. Una manera de hacer Europa.



**FOR FURTHER INFORMATION**

@esnaturalesmur

espaciosnaturalesmurcia@carm.es

[www.murcianatural.carm.es](http://www.murcianatural.carm.es)



Ceuti

## Natura 2000 Network Area Sierras de Ricote y La Navela

Located in the centre of the Region of Murcia, it has an area of 8903 hectares in the municipalities of Ricote, Ojós, Ulea, Blanca and Mula. It is made up of mid-mountain ranges that enjoy great landscape, geological and environmental singularity, from the banks of the Segura River up to 1100 meters of altitude.

Among vegetation, we can stand out the pines, holm oaks, junipers and esparto as well as several exclusive species of the peninsular southeast. The Iberian ibex, the genet, several species of bats and raptors, such as the Bonelli's eagle, find in these mountains an ideal place to live. The traditional orchard and dry crops flank this natural space that has a valuable historical and cultural heritage, with a snow well (well dug in the ground to introduce snow and later extract ice) and the remains of old fortresses.

### Natural and cultural values



Eurasian eagle owl

#### Special Protection Area (SPA) and Special Area of Conservation (SAC)

The space is declared SPA for the presence of the peregrine falcon and Eurasian eagle owl and SAC for being home to habitats of community interest, highlighting the yesos de Ricote, with the population located further north of the region of espuelilla de Cartagena (*Chaenorhinum grandiflorum subsp. carthaginense*).



Paraje del Solvente (Ojós)

#### Valle de Ricote: a historical territory

Several populations mark out the course of the Segura River, whose main identity is the agricultural landscape dotted with several elements of the traditional hydraulic heritage, such as dams, ditches and waterwheels. We can also find old mini power plants, such as the one located in Blanca, converted into the 'Museum of Light and Water', or that of Ojós, in Paraje de El Solvente, still in operation.



Paraje de Saltador de Marín (Sierra de Ricote) at the beginning of the 20th century during the start of the reforestation work (left) and today (right).

#### Exemplary reforestations

The Sierra de Ricote is an example of the hydrological-forest restoration works carried out in the Region of Murcia during the first half of the 20th century, giving rise to the current extensive pine forests and conserving to this day many of its infrastructures such as forest houses and trails of masonry.

### Useful Information

<b>Camping area:</b>
<b>"Los Viveros"</b> Prior authorization. 968 36 20 00 <a href="http://www.murcianatural.carm.es/">http://www.murcianatural.carm.es/</a>
<b>Accommodation:</b>
<b>Albergue Charrara</b> Campo de Ricote 968 69 70 63 (Ayuntamiento)
<b>Alojamiento Rural Aljibe de Monastrel</b> Ricote 965 46 58 50 / 607 53 18 72
<b>Casa Periquín</b> Ricote 616 63 89 27 / 968 68 21 23
<b>Casas de Ainas</b> Campo de Ricote 649 01 09 30
<b>Molino Charrara</b> Campo de Ricote 868 02 70 07
<b>Cortijo de los Castellanos</b> Campo de Ricote 868 91 72 36 / 647 72 30 96

<b>Casica de Perintín</b> Ojós 968 21 04 45 / 639 20 64 85
<b>Casa de la abuela Encarnación</b> Ojós 630 54 75 55
<b>Casas Azul, Bermeja y Ocre</b> La Alquibla (Ojós)
<b>Casas Paraje el Cajal</b> El Mayés (Ojós) 617 10 46 92 / 655 86 70 61
<b>Casas La Navela</b> Paraje La Navela (Blanca) 968 43 42 64 / 626 68 49 08
<b>Casas Finca Campillo</b> Paraje Buyla (Blanca) 630 13 10 20
<b>Casas de la Higuera</b> Parajes Buyla y Bayna (Blanca) 626 68 49 08
<b>Casa El Solán</b> Blanca 968 77 82 22 / 620 96 74 13
<b>Casas del Parque</b> Finca El Parque (Ulea) 968 67 00 43

<b>Associations:</b>
<b>Caramucel, Naturaleza e Historia</b> caramucel@gmail.com
<b>Centro de Interpretación de la Naturaleza de Blanca</b> 968 77 50 93
<b>Club de Montaña y Escalada Valle de Ricote</b> 665 53 51 14
<b>Tourism offices:</b>
<b>Blanca:</b> 968 77 50 93
<b>Ojós:</b> 968 69 87 90
<b>Ricote:</b> 968 69 73 34
<b>Ulea:</b> 968 69 82 11
<b>Mula:</b> 968 66 15 01

### Get to know the Sierras Ricote y La Navela on foot:

TRAILS	Start	End	Length	Estimated time	Circular	Difficulty
<b>Senda de los Moriscos – Huerta de Ricote</b> PR-MU 8 y 8.1	Albergue Casa Forestal de la Calera	Albergue Casa Forestal de la Calera	15 km	2 h. 20 min.	Yes	Medium
Circular route in which you can enjoy the magnificent valley landscape, going through the Huerta de Ricote and the entire Sierra de la Umbría through the Solvente and Senda de los Moriscos. Variant 8.1 connects the Sierra de la Umbría and the town of Ricote through the Vereda de Ojós and the narrow 'Carrerón' corridor.						
<b>Sendero del Barranco del Pozo</b> PR-MU-10	Ricote - Mula road intersection (MU B-15) with the forest access path	Ricote - Mula road intersection (MU B-15) with the forest access path	17,4 km	5 h. 15 min.	Yes	Medium
Trail that combines long sections of forest track and path, overcoming a slope of 700 meters, which allows you to enter the best wooded areas of Sierra de Ricote and reach its summit at Pico Almeces, 1122 meters high. The snow well is near. It links with the PR-MU 47 Sendero del Collado de la Madera.						
<b>Sendero del Collado de la Madera</b> PR-MU 47	Cuesta Alta Forest House (ruins)	Cuesta Alta Forest House (ruins)	16,7 km	5 h. 00 min.	Yes	Medium
Route through the northern slope of the mountains using masonry trails made in the early 20th century. The pine forests and the different species of the Mediterranean undergrowth accompany us throughout the route, with attractive views towards the northwest of the Region and the agroforestry environment of the district of La Bermeja. It links with the PR-MU10.						
<b>Sendero de la Hoya de San Roque</b> PR-MU 24	Blanca Town Hall	Blanca Town Hall	16,4 km	4 h. 00 min.	Yes	Medium
This trail connects Blanca and the entire Rambla de San Roque basin through the Solán and La Navela mountain ranges, with magnificent views of Valle de Ricote. It goes through several interesting points such as the old town of Blanca, the Ermita de San Roque, the recreation area of La Navela, the Bayna footbridge-viewpoint and the Museum of Light and Water. It links with the GR-127 of the Segura River, being able to see the traditional orchard of Bayna and Barrio del Café.						
<b>Sendero del Castillo Ricote</b> SL-MU 26	Entrance to Ricote	Ricote Castle Ruins	0,8 km	30 min.	No	Medium
Small round trip trail that ascends to the ancient fortress of Ricote. The route has interpretive signage that allows us to get to know the landscape and the elements of interest located in its path. The castle ruins are listed as Cultural Interest Asset, so the trail ends at the entrance to the site.						

### DURING YOUR VISIT...

- Leave your vehicle in the authorized parking lots.
- Always walk along authorized pathways; creating shortcuts deteriorates the soil.
- Pets must be leashed and their droppings must be picked up.
- Respect surrounding flora and fauna.
- Preserve the elements of geological, archaeological and historical interest without altering or taking them, as they are a common good.
- Avoid making noise as it bothers fauna and other visitors.
- Find out about temporary restrictions on passage through certain areas.
- Climbing between January and July in 'Piedra Lisa' and 'Chenta de la Mezquita' sectors is not allowed due to bird nesting.
- In case of emergency, call 112.
- Take responsibility for the waste you generate, take it home or use the containers. Remember that butts and food are also garbage.
- Remember that fire is prohibited, except in authorized places and times, as carelessness would be fatal for nature.

### ENJOY THE NATURA 2000 NETWORK AREA

